






- LIMITACIONES XERAIS**
- Establecidas na letra B) da condición 10. da Resolución do 26 de xullo de 2021
- B) Réxime de prohibicións:**
- a) Non se permitirá a práctica da pesca marítima recreativa de superficie desde peiraos de atracada durante as operacións de atracada e desatracada ou mentres permanezan embarcacións nos peiraos, nin entre embarcacións.
 - b) Non se permitirá a práctica da pesca marítima recreativa de superficie desde zonas portuarias cando esta práctica poida afectar o normal tránsito e atracada de embarcacións de calquera índole dentro da dársena ou a súa seguridade.
 - c) Non se permitirá o acceso a pantaláns.
 - d) Non se permitirá o acceso a embarcacións.
 - e) Non se permitirá a manipulación de embarcación atracadas.
 - f) Non se permitirá a limpeza da pesca nos peiraos.
 - g) Os restos de pesca non se depositarán nos peiraos nin nos contedores portuarios e o usuario deberá desfacerse deles debidamente fóra da zona portuaria.
 - h) Prohíbese a reserva anticipada de sitio e a policía portuaria ou autoridade competente poderá comisar temporalmente os aparellos.
 - i) Establecese un aforo máximo de 1 pescador cada 3 metros de frente de muelle ou línea de costa libre.
 - j) Queda expresamente prohibida a pesca desde cualquier clase de artefacto o instalación flotante así como o tránsito por espaldones e escolleras e a pesca submarina.
 - k) Queda expresamente prohibida a pesca en zonas concesionadas a terceiros e en portos deportivos.
 - l) Queda expresamente prohibida a pesca dentro dos portos comerciais durante operacións de estiba e desestiba, atracada e desatracada e durante a permanencia das mercadorías.
 - m) O incumprimento das condicións xerais e de acceso, así como a falta de presentación de declaración responsable e a acreditación de dispor da documentación exigida na presente resolución, dará lugar á apertura do expediente sancionador que corresponda.

 LIÑA DE DESLINDE DPTM	 ZONA PROHIBIDA
 ZONA DE SERVICIO DO PORTO	 ZONA PERMITIDA CON LIMITACIONES XERAIS
	 ZONA PERMITIDA CON LIMITACIONES XERAIS E PARTICULARES

LIMITACIONES PARTICULARES

Establecidas no CONVENIO de COLABORACIÓN firmado coa ADMINISTRACIÓN LOCAL para auxilio e control da actividade.

Solo permitido os días e intervalos horarios seguintes:

- Os fins de semana dende as _18:00_ horas do venres ata as _06:00_ do luns.



PORTOS DE GALICIA



PORTO: MUROS MUROS - A CORUÑA	CARTOGRAFÍA OFICIAL ACTUALIZADA <small>SISTEMA DE REFERENCIA XEODÉSICO: UTM-ETRES 89 HU 29 · ELIPSOIDE GRS 80. ALTITUDE REFERIDA AO CERO HIDROGRÁFICO DO PORTO</small>			
NOME DO PLANO: DELIMITACIÓN ZONA DE PESCA DEPORTIVA				
REFERENCIA	CLAVE PORTO: 12-38	ESCALAS: 1/3000	DATA: XUÑO 2022	Nº PLANO: 01
			FOLLA: DE:	