

**LIMITACIONES PARTICULARES**  
 Establecidas no CONVENIO de COLABORACIÓN firmado coa ADMINISTRACIÓN LOCAL para auxilio e control da actividade.







Solo permitido os días e intervalos horarios seguintes:

- Os fins de semana dende as \_20:00\_ horas do venres ata as \_06:00\_ do luns.

**LIMITACIONES XERAIS**  
 Establecidas na letra B) da condición 10. da Resolución do 26 de xullo de 2021

**B) Réxime de prohibicións:**

- Non se permitirá a práctica da pesca marítima recreativa de superficie desde peiraos de atracada durante as operacións de atracada e desatracada ou mentres permanezan embarcacións nos peiraos, nin entre embarcacións.
- Non se permitirá a práctica da pesca marítima recreativa de superficie desde zonas portuarias cando esta práctica poida afectar o normal tránsito e atracada de embarcacións de calquera índole dentro da dársena ou a súa seguridade.
- Non se permitirá o acceso a pantaláns.
- Non se permitirá o acceso a embarcacións.
- Non se permitirá a manipulación de embarcación atracadas.
- Non se permitirá a limpeza da pesca nos peiraos.
- Os restos de pesca non se depositarán nos peiraos nin nos contedores portuarios e o usuario deberá desfacerse deles debidamente fóra da zona portuaria.
- Prohíbese a reserva anticipada de sitio e a policía portuaria ou autoridade competente poderá comisar temporalmente os aparellos.
- Establecese un aforo máximo de 1 pescador cada 3 metros de fronte de muelle ou línea de costa libre.
- Queda expresamente prohibida a pesca desde cualquier clase de artefacto o instalación flotante así como o tránsito por espaldones e escolleras e a pesca submarina.
- Queda expresamente prohibida a pesca en zonas concesionadas a terceiros e en portos deportivos.
- Queda expresamente prohibida a pesca dentro dos portos comerciais durante operacións de estiba e desestiba, atracada e desatracada e durante a permanencia das mercadorías.
- O incumprimento das condicións xerais e de acceso, así como a falta de presentación de declaración responsable e a acreditación de dispor da documentación exigida na presente resolución, dará lugar á apertura do expediente sancionador que corresponda.

 LIÑA DE DESLINDE DPTM	 ZONA PROHIBIDA
 ZONA DE SERVIZO DO PORTO	 ZONA PERMITIDA CON LIMITACIONES XERAIS
 NOVA ZONA DE SERVIZO DO PORTO EN TRÁMITE	 ZONA PERMITIDA CON LIMITACIONES XERAIS E PARTICULARES

	
---	---

PORTO: <b>PALMEIRA RIBEIRA - A CORUÑA</b>		<b>CARTOGRAFÍA OFICIAL ACTUALIZADA</b>	
SISTEMA DE REFERENCIA XEODÉSICO: UTM-ETRES 89 HU 29 · ELIPSOIDE GRS 80. ALTITUDE REFERIDA AO CERO HIDROGRÁFICO DO PORTO			
NOME DO PLANO: <b>DELIMITACIÓN ZONA DE PESCA DEPORTIVA</b>			
REFERENCIA	CLAVE PORTO: 12-49	ESCALAS: 1/2000	DATA: MARZO 2022
			Nº PLANO: 01 FOLLA: DE: