

LIMITACIONES PARTICULARES

Establecidas no CONVENIO de COLABORACIÓN firmado coa ADMINISTRACIÓN LOCAL para auxilio e control da actividade.

Solo permitido os días e intervalos horarios seguintes:

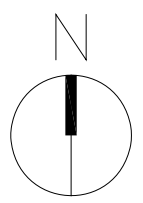
- Os fins de semana dende as _20:00_ horas do venres ata as _06:00_ do luns.






LIMITACIONES XERAIS

Establecidas na letra B) da condición 10. da Resolución do 26 de xullo de 2021

B) Réxime de prohibicións:

- Non se permitirá a práctica da pesca marítima recreativa de superficie desde peiraos de atracada durante as operacións de atracada e desatracada ou mentres permanezan embarcacións nos peiraos, nin entre embarcacións.
- Non se permitirá a práctica da pesca marítima recreativa de superficie desde zonas portuarias cando esta práctica poida afectar o normal tránsito e atracada de embarcacións de calquera índole dentro da dársena ou a súa seguridade.
- Non se permitirá o acceso a pantaláns.
- Non se permitirá o acceso a embarcacións.
- Non se permitirá a manipulación de embarcación atracadas.
- Non se permitirá a limpeza da pesca nos peiraos.
- Os restos de pesca non se depositarán nos peiraos nin nos contedores portuarios e o usuario deberá desfacerse deles debidamente fóra da zona portuaria.
- Prohíbese a reserva anticipada de sitio e a policía portuaria ou autoridade competente poderá comisar temporalmente os aparellos.
- Establecese un aforo máximo de 1 pescador cada 3 metros de frente de muelle ou línea de costa libre.
- Queda expresamente prohibida a pesca desde cualquier clase de artefacto o instalación flotante así como o tránsito por espaldones e escolleras e a pesca submarina.
- Queda expresamente prohibida a pesca en zonas concesionadas a terceiros e en portos deportivos.
- Queda expresamente prohibida a pesca dentro dos portos comerciais durante operacións de estiba e desestiba, atracada e desatracada e durante a permanencia das mercadorías.
- O incumprimento das condicións xerais e de acceso, así como a falta de presentación de declaración responsable e a acreditación de dispor da documentación exigida na presente resolución, dará lugar á apertura do expediente sancionador que corresponda.



 LIÑA DE DESLINDE DPTM	 ZONA PROHIBIDA
 ZONA DE SERVIZO DO PORTO	 ZONA PERMITIDA CON LIMITACIONES XERAIS
	 ZONA PERMITIDA CON LIMITACIONES XERAIS E PARTICULARES

 PORTOS DE GALICIA	 Xacobeo 21-22
--	--

PORTO: PORTO DO SÓN PORTO DO SÓN - A CORUÑA		CARTOGRAFÍA OFICIAL ACTUALIZADA <small>SISTEMA DE REFERENCIA XEODÉSICO: UTM-ETRES 89 HU 29 · ELIPSOIDE GRS 80. ALTITUDE REFERIDA AO CERO HIDROGRÁFICO DO PORTO</small>			
REFERENCIA		NOME DO PLANO: DELIMITACIÓN ZONA DE PESCA DEPORTIVA		Nº PLANO: 01	
		CLAVE PORTO: 12-44	ESCALAS: 1/3000	DATA: XUÑO 2022	FOLLA: DE: